



1ª AUDIÊNCIA PÚBLICA

Plano Diretor de Mobilidade Urbana de João Pessoa



ESTRUTURA

1. O que é mobilidade urbana?
2. O que é o Plano Diretor de Mobilidade Urbana?
3. Por que elaborar o PlanMob?
4. Como será elaborado o PlanMob?
5. Site do PlanMob

1. O que é mobilidade urbana?

É o conjunto de deslocamentos de pessoas e bens, com base nos desejos e nas necessidades de acesso ao espaço urbano, mediante a utilização dos vários modos de transporte.



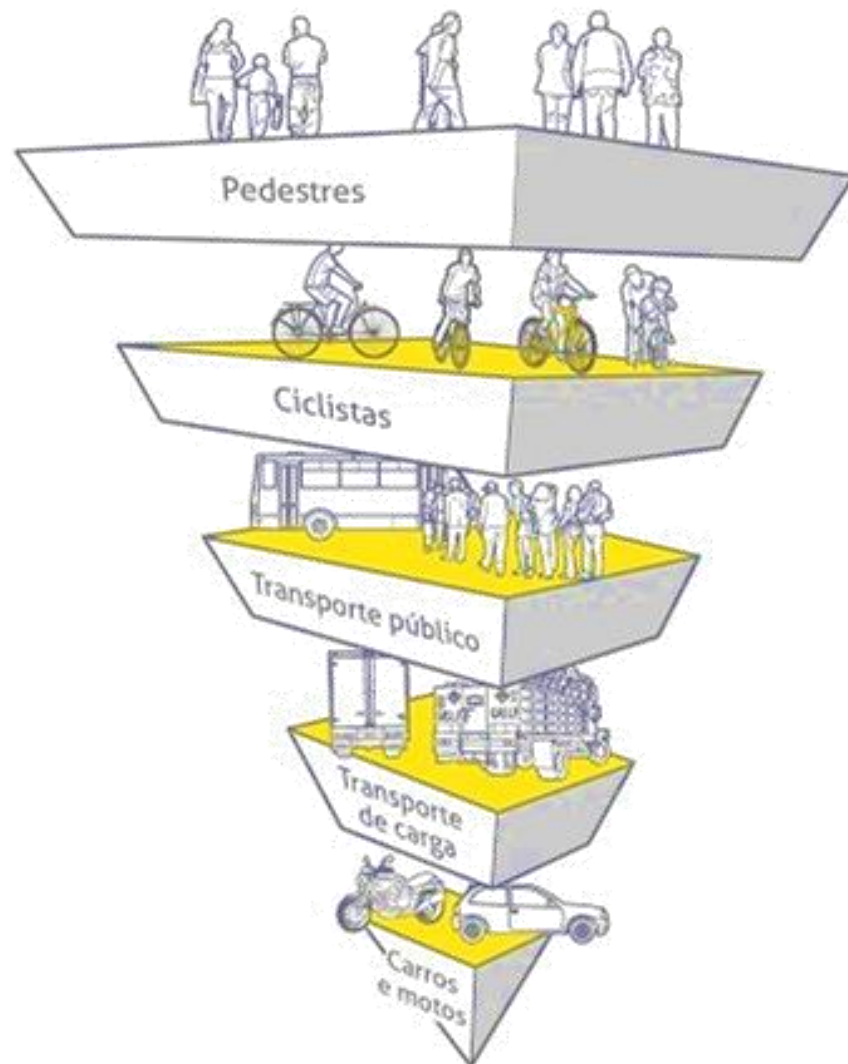
2. O que é o Plano Diretor de Mobilidade Urbana ?

- É um instrumento de planejamento e gestão da mobilidade de um município.
- Nele, exploram-se os problemas de mobilidade da população em seu dia a dia, e propõem-se medidas de médio e longo prazo, específicas para a cidade, a fim de garantir o acesso seguro das pessoas a seus destinos no espaço urbano.

2. O que é o Plano Diretor de Mobilidade Urbana?

Elaborado de maneira alinhada ao Plano Diretor.

Segue as diretrizes da Política Nacional de Mobilidade Urbana.



2. O que é o Plano Diretor de Mobilidade Urbana?

Abrange as relações entre João Pessoa e os municípios de sua microrregião: Santa Rita, Lucena, Bayeux, Conde, Cabedelo e João Pessoa.

Horizontes de planejamento: 2027 e 2037



Fonte: Consórcio IDOM-COBRAPE, 2014

3. Por que elaborar o PlanMob?



3. Por que elaborar o PlanMob?

Em que cidade gostaríamos de morar?



Fonte: Prefeitura do Rio de Janeiro

Praça Mauá (antes)



Fonte: Prefeitura do Rio de Janeiro

Praça Mauá (depois)

4. Como será elaborado o Plano?

Principais premissas do PlanMob

Participação social

(reuniões, *workshops* e audiências públicas)

Sustentabilidade

(sob as óticas ambiental, econômica e social)

Fortalecimento

Institucional

(capacitação dos técnicos municipais)

4. Como será elaborado o Plano?



4. Como será elaborado o Plano?



Pré-diagnóstico




Reuniões setoriais +
informações existentes

1. Contribuições da população (reuniões setoriais e workshops com sociedade civil organizada)
2. Levantamentos de informações básicas (legislação, iniciativas existentes, estudos já realizados, etc.)

4. Como será elaborado o Plano?

Contribuições da população:
Participação popular no PlanMob



1- Audiência Pública de Apresentação

2- Reuniões setoriais

3- Workshops

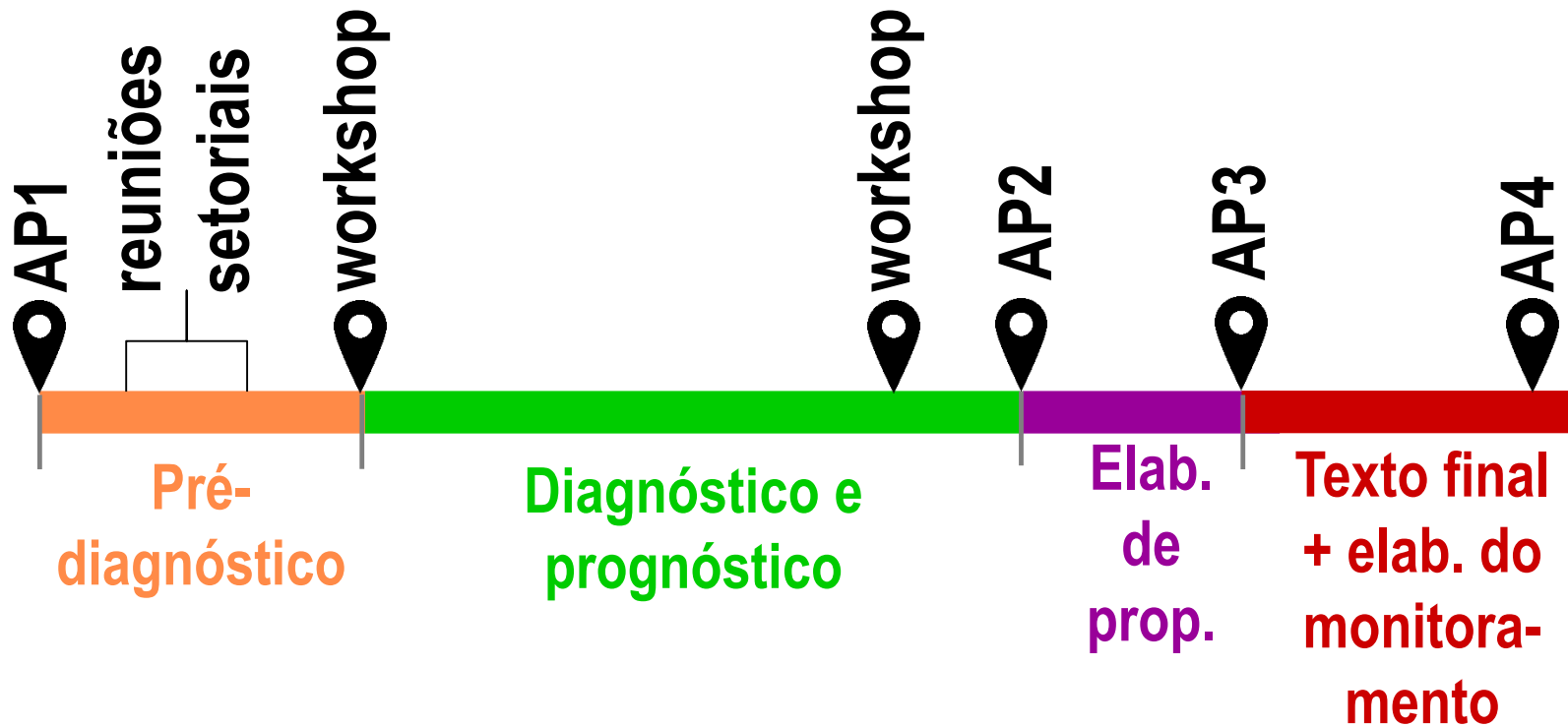

4- Audiência Pública sobre o Diagnóstico e Prognóstico

5- Audiência Pública sobre as Propostas para o PlanMob

6- Audiência Pública do Texto Final do PlanMob

4. Como será elaborado o Plano?

Contribuições da população:
Participação popular no PlanMob



4. Como será elaborado o Plano?



Diagnóstico



Entender a mobilidade do presente com opinião da população e pesquisas

1. Realização de pesquisas de campo (pesquisa sobre como as pessoas se deslocam pela cidade, por qual motivo, que modo utilizam, quantos veículos circulam nas principais vias, opinião sobre o transporte coletivo, níveis de poluição, etc.)
2. Levantamentos de dados secundários (dados existentes na prefeitura, como dados sobre vias, serviço prestado do transporte coletivo, sinalização das vias, acidentes de trânsito, etc.)
3. Alinhamento com contribuições da população

4. Como será elaborado o Plano?



Prognóstico

Estimar o que acontecerá com a mobilidade no futuro

1. Projetar cenários socioeconômicos de João Pessoa para 2027 e 2037 (estimativa do que acontecerá com a renda, população, emprego, etc.)
2. Projetar cenários da mobilidade para 2027 e 2037 (utilização de modelos matemáticos de simulação com base em variáveis socioeconômicas)

4. Como será elaborado o Plano?



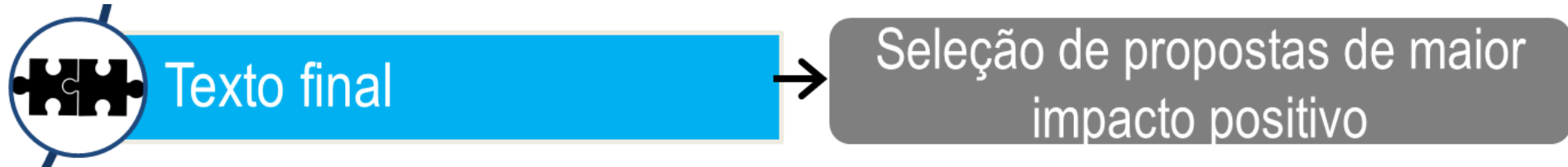
Propostas



Elaborar propostas embasadas nas diretrizes definidas

1. Elaborar propostas com base nas diretrizes definidas, considerando os três pontos de vista levantados nas fases anteriores: **leitura da sociedade + leitura técnica + alinhamento institucional**

4. Como será elaborado o Plano?



1. Avaliação socioeconômica e ambiental das propostas e cenários (comparação de custos e benefícios das ações definidas)
2. Seleção das propostas e intervenções a serem implantadas (a médio e longo prazo)
3. Projeto de Lei do PlanMob.

4. Como será elaborado o Plano?



Monitoramento



Medir os impactos do Plano

1. A partir de indicadores definidos no diagnóstico, serão estabelecidas metas como guia para acompanhar o desempenho do PlanMob após sua elaboração (metodologia de acompanhamento da implantação do Plano, em transparência com a comunidade)

4. Como será elaborado o Plano?

	2017							2018						
	Jun	Jul	Ago	Set	Out	Nov	Dez	Jan	Fev	Mar	Abr	Mai	Jun	Jul
Pré-Diagnóstico	█	█	█											
Diagnóstico + Prognóstico			█	█	█	█	█	█	█					
Elaboração de propostas									█	█	█	█		
Texto Final + definição do monitoramento													█	█

Participantes das Reuniões Setoriais

- Universidades Públicas e Privadas
- IAB, CAU, CREA, SENGE, SINARQ, OAB, IPHAN, IPHAEP, APAN, APENGE
- CBTU, SINTUR, SINTRANS ,TAXI, ESCOLAR, TURISMO
- SEPLAN/PB, DER, SUPLAN, BPTRAN, DETRAN, SUDEMA, DNIT, PRF
- SINDUSCON, CDL, ABRASEL, ABIH
- CMJP, ASSEMBLÉIA, MP, TCE
- ASPADEF, APAE, FUNAD, Inst. Cegos, ASDEF, AAPD
- Ciclistas
- Grupos sociais
- Sindicato dos Trabalhadores da Construção Civil e do Comércio
- Representantes das 14 regiões do Orçamento Participativo
- Estudantes: DCE's de universidades e Secundaristas
- Secretarias Municipais de JP
- Municípios da Microrregião

5. Site do PlanMob

1ª. Audiência do PlanMob



**Prefeitura Municipal
de João Pessoa**

**SEMOB - Superintendência de Mobilidade
Urbana do Município de João Pessoa**

C o n s ó r c i o



**Plano Diretor de Mobilidade
Urbana da Microrregião de João
Pessoa - PlanMob**