



PREFEITURA MUNICIPAL DE JOÃO PESSOA
 SECRETARIA DE PLANEJAMENTO
 DIRETORIA DE GEOPROCESSAMENTO

PLANO DIRETOR DE JOÃO PESSOA
 ÁREA URBANA - DIVISÃO DAS ZONAS
 ANEXO I - Mapa 1















ESCALA 1:25.000
 0 125 250 500 Metros

SISTEMA GEODÉSICO BRASILEIRO
 Universal Transverse Mercator
 South American Datum - 1969
 Zona 25 Sul

Maio/2012

Macrozoneamento_Fevereiro_2012Emendas

Layer

-  SETOR DE AMENIZAÇÃO AMBIENTAL - SAA
-  SETOR DE PROTEÇÃO DA PAISAGEM - SPP
-  ZONA ADENSÁVEL PRIORITÁRIA - ZAP
-  ZONA ADENSÁVEL NÃO PRIORITÁRIA - ZANP
-  ZONA NÃO ADENSÁVEL - ZNA
-  SETOR DE DEPOSIÇÃO E TRATAMENTO DE RESÍDUOS LÍQUIDOS
-  SETOR DE EXPLORAÇÃO MINERAL
-  ZONA DE PRESERVAÇÃO AMBIENTAL - ZPA
-  RIOS MUNICIPAIS
-  SETOR DE AMENIZAÇÃO AMBIENTAL - SAA
-  SETOR DE PROTEÇÃO DA PAISAGEM - SPP
-  ÁREA DE PRESERVAÇÃO PERMANENTE - APP
-  PERÍMETRO URBANO
-  ÁREA RURAL

